



LEGENDA :

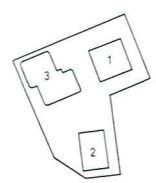
- BETON
- ŽULOVÁ KOSTKA
- MLAT
- TRÁVNÍK PARKOVÝ
- TRAVOBYLINNÝ KVĚTNATÝ DRUHOVĚ BOHATÝ POROST
- SMÍŠENÉ POROSTY NA SVAZÍCH
- ZATRAVŇOVACÍ TVÁRNICE

- ŽIVÝ PLOT
- STÁVAJÍCÍ STROMY LISTNATE
- STÁVAJÍCÍ STROMY JEHLIČNATE
- NOVÉ VYSAZENÉ STROMY LISTNATE
- NOVÉ STROMY JEHLIČNATE

- PARKOVÁ LAVIČKA S OPĚRADLEM
- BEZOPĚRADLOVÁ PARKOVÁ LAVIČKA
- BEZOPĚRADLOVÉ VELKOFORMÁTOVÉ LAVICE - RŮZNÉ TYPY
- VODNÍ PRVEK + PÍTKO
- STOŽÁROVÉ SVÍTIDLO v. 3,5 a 5,0 m
- ZEMNÍ SVÍTIDLO VELKÉ
- ZEMNÍ SVÍTIDLO MALÉ

- STÁVAJÍCÍ INŽENÝRSKÉ SÍTĚ
- KANALIZAČNÍ POTRUBÍ
 - VODOVODNÍ POTRUBÍ
 - KANALIZAČNÍ STOKA
 - ELEKTRICKÉ VEDENÍ
 - ELEKTRICKÉ VEDENÍ

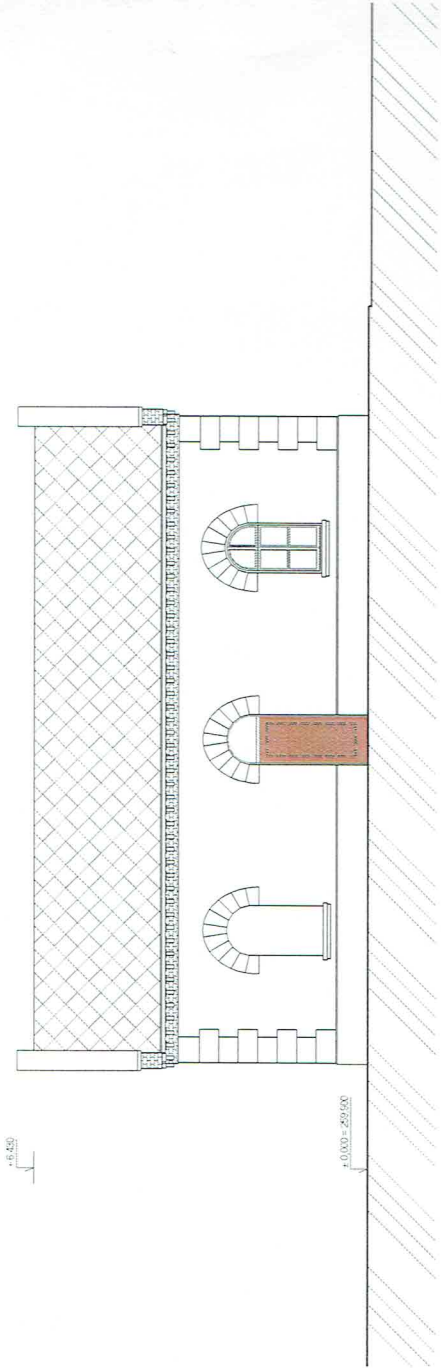
Schéma vodojemů :



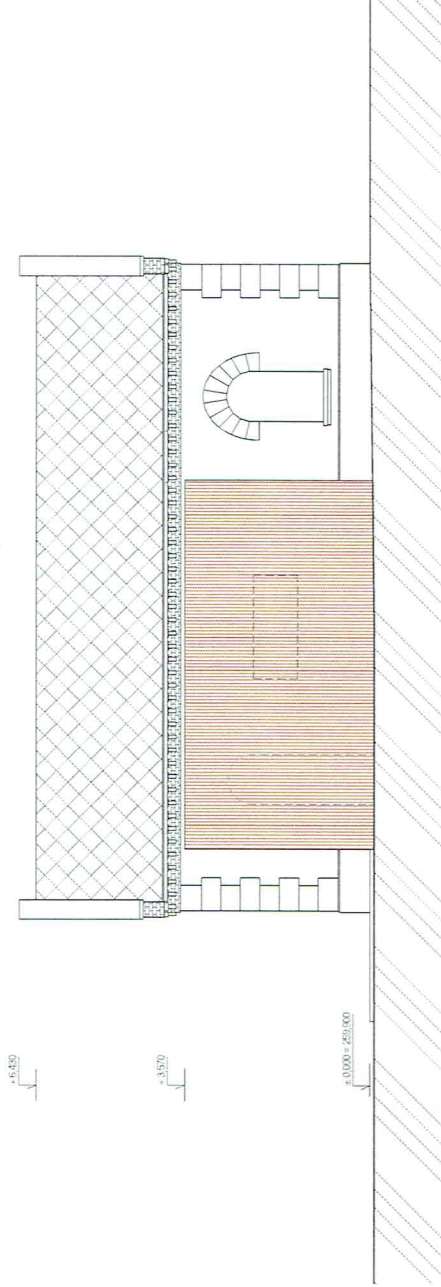
MAGISTRÁT MĚSTA BRNA
Odbor územního plánování a rozvoje
Kounicova 67, BRNO
-001-

Handwritten: MMB/0350309/2021
20.7.2021

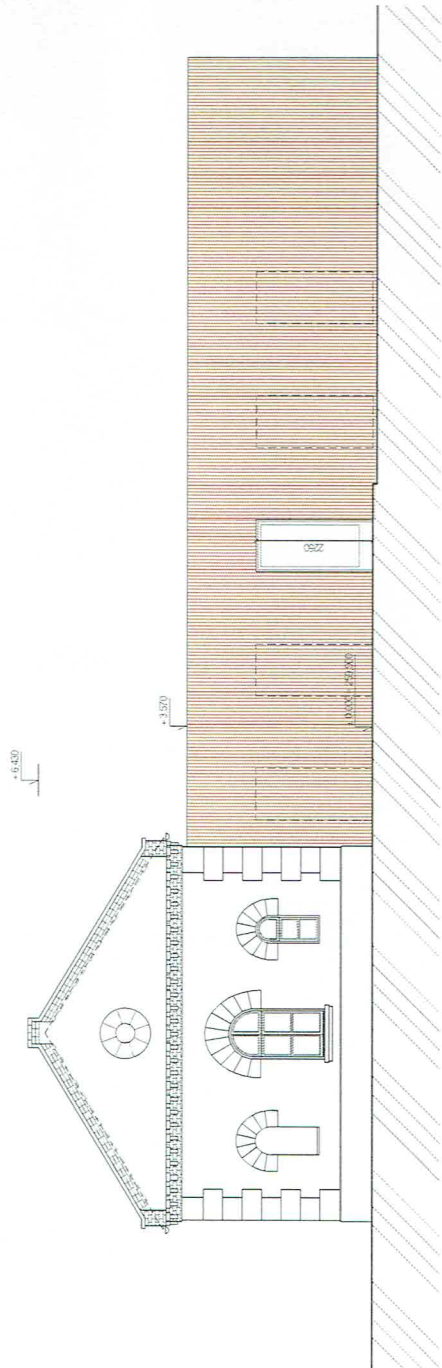
± 0,000 = 259,900 m.n.m.			
AUTOR	Ing. arch. David Prudík	Ing. arch. David Prudík	
OPRÁVĚNÝ PROJEKTANT	Ing. arch. David Prudík	Ing. arch. David Prudík	
VYPRACOVAL	Ing. arch. Terezie Havlikova, Bc. Ondřej Sedlá	Ing. arch. Terezie Havlikova, Bc. Ondřej Sedlá	
NAZEV VÝKRESU	C.3 KOORDINAČNÍ SITUACE	Měřítko 1:500	
NAZEV AKCE	REKONSTRUKCE HISTORICKÉHO VODÁRENSKÉHO AREÁLU BYVALÝCH MĚSTSKÝCH VODOJEMŮ, ŽLUTÝ KOPEC V BRNĚ	DATUM 03/2021	
INVESTOR	Stavutární město Brno	Č. PÁNE	
MÍSTO STAVBY	Brno, parc. č. 325, 326, 327, 328, 329, 330; k.ú. Staré Brno 610089		
STUPEŇ	DSP - dokumentace pro stavební povolení		



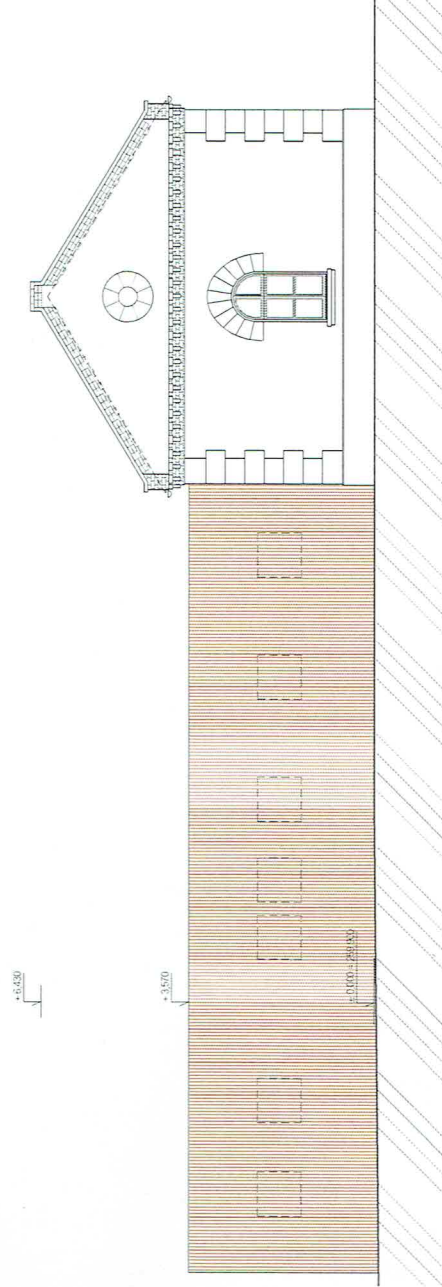
POHLED ZÁPADNÍ



POHLED VÝCHODNÍ



POHLED JÍŽNÍ



POHLED SEVERNÍ

MAGISTRÁT MĚSTA BRNA
Odbor územního plánování a rozvoje
Kounicova 67, BRNO
-001-

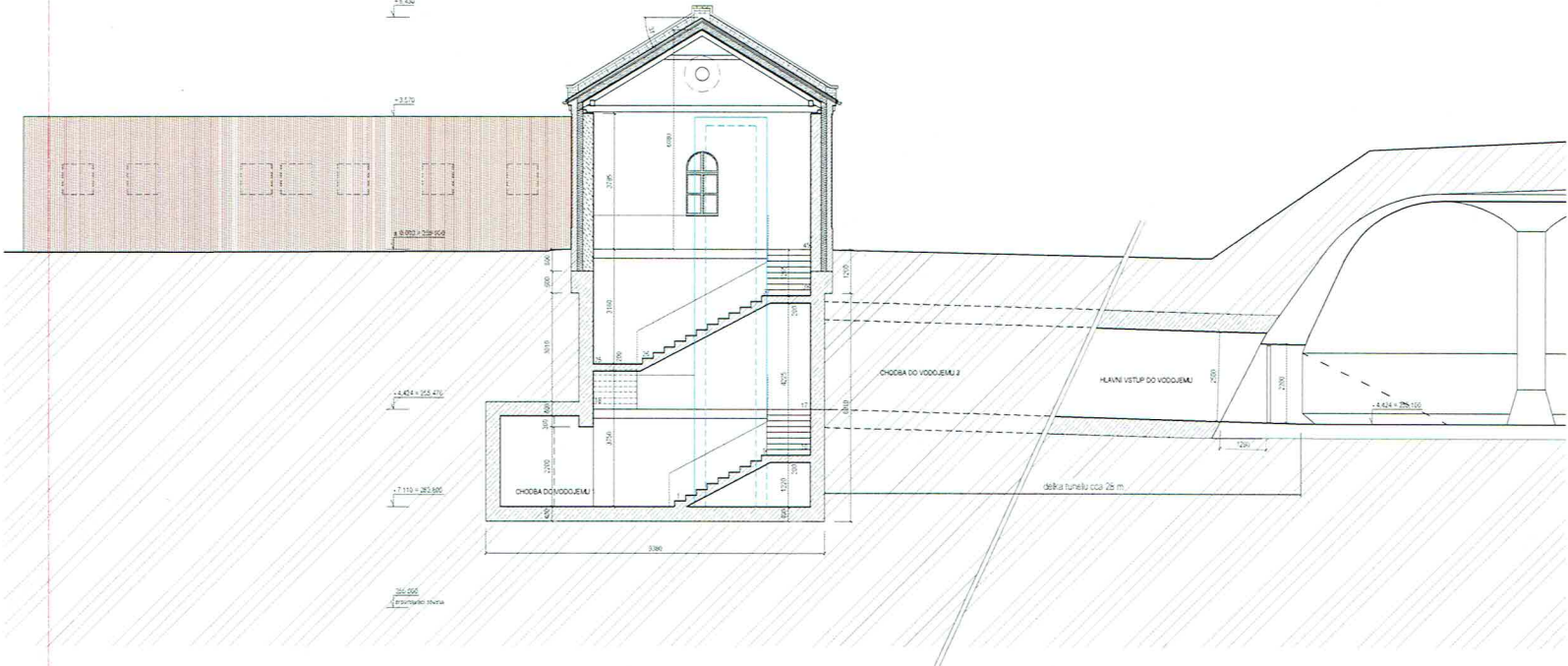
AMR 0250309/2021
20.7.2021

SO 04 - DŮM HLIDAČE

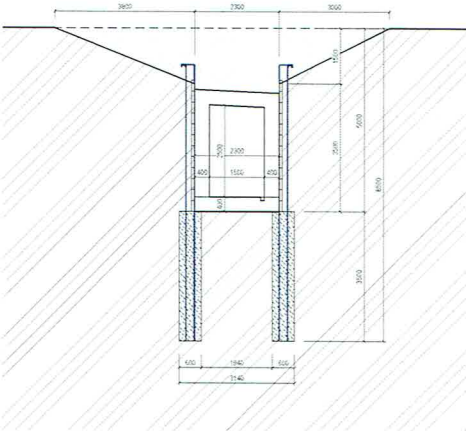
± 0.000 = 259,900 m.n.m.

AUTOR	Ing. arch. David Prudík sídlo: Štěpánčův 2, 602 00 Brno, tel. +420 777 271 749
ODPOVĚDNÝ PROJEKTANT	Ing. arch. David Prudík
VYPRACOVAL	Ing. arch. Terezie Havlíková, Bc. Ondřej Sedlá
NAZEV VÝKRESU	04.04. DŮM HLIDAČE - POHLEDY
MĚŘÍTKO	1:100
NAZEV AKCE	REKONSTRUKCE HISTORICKÉHO VODÁRENSKÉHO AREÁLU BYVALÝCH MĚSTSKÝCH VODOJEMŮ, ŽLUTÝ KOPEČ V BRNĚ
DATA	03/2021
INVESTOR	Statutární město Brno Dělnická ul. 106/1, Brno, e-mail: 602 00 Brno
MÍSTO STAVBY	Brno, parc. č. 325, 326, 328, 329, 330, k.ú. Staré Brno 610089
STUPEŇ	DSP - dokumentace pro stavební povolení

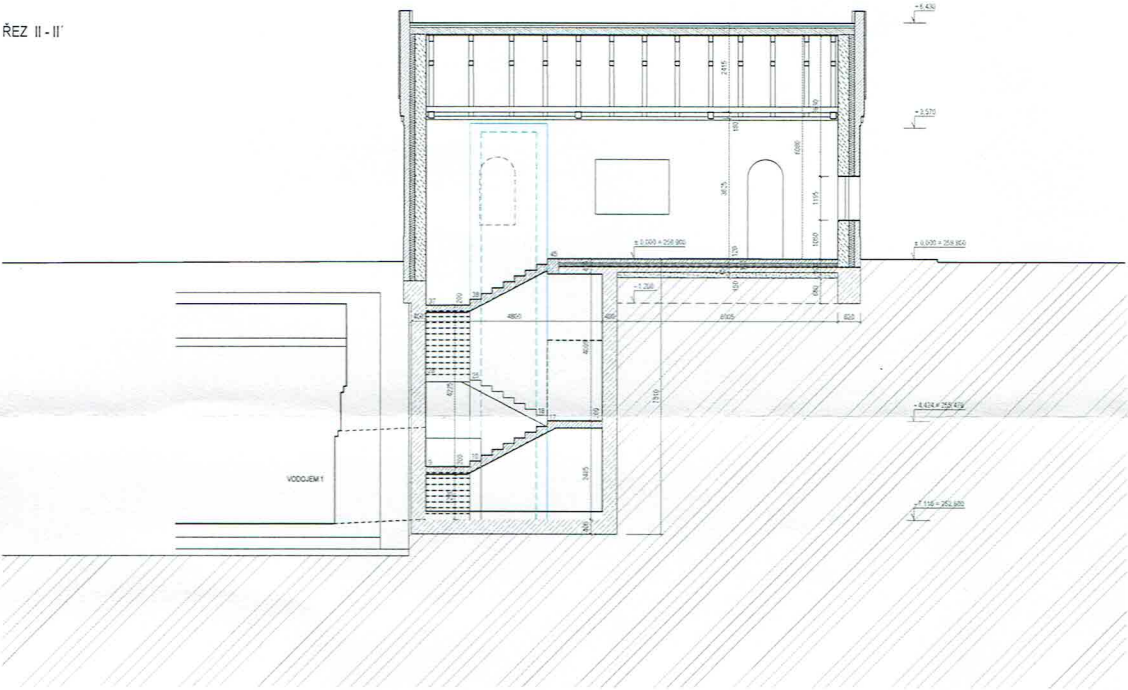
ŘEZ I-I'



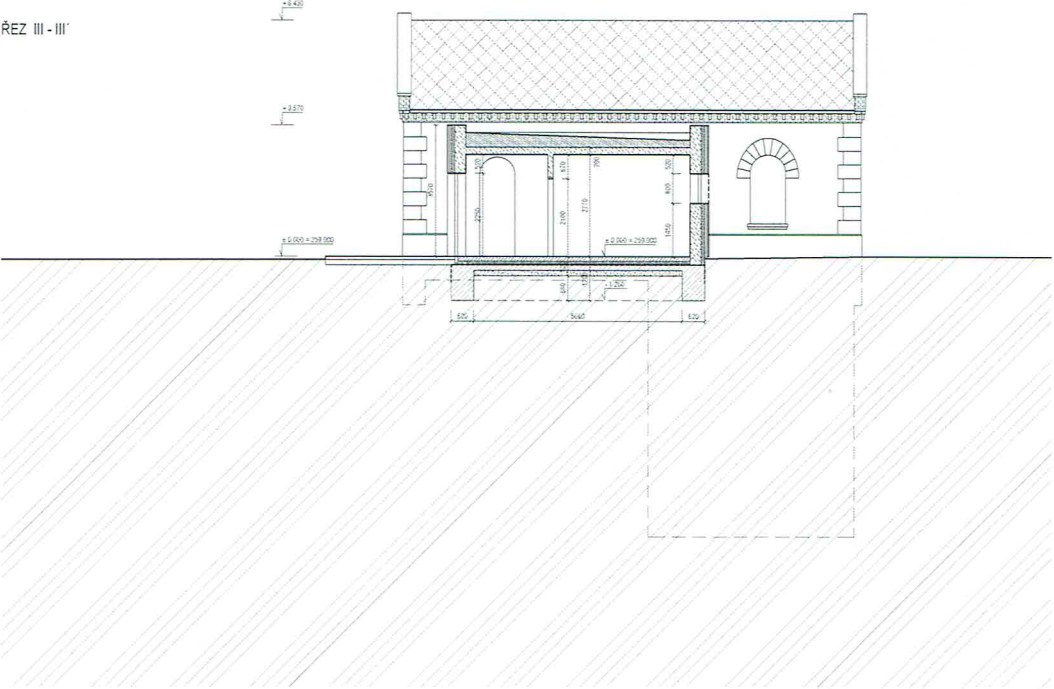
ŘEZ CHODBOU K VODOJEMŮM



ŘEZ II-II'



ŘEZ III-III'



MAGISTRÁT MĚSTA BRNA
Odbor územního plánování a rozvoje
Kounicova 67, BRNO
-001-

MHB/0350809/2024
20.7.2024

SO 04 - DŮM HLÍDAČE
± 0.000 = 259.900 m.n.m.

AUTOR	Ing. arch. David Prudík adresa: Šestnáctá 2, 602 00 Brno, tel. +420 777 211 749	MĚŘÍTKO	1:100
ODPOVĚDNÝ PROJEKTANT	Ing. arch. David Prudík	DATA	03/2021
VYPRACOVAL	Ing. arch. Terezie Havlíková, Bc. Ondřej Sedlá	Č. PÁNE	
NÁZEV VÝKRESU	04.03. DŮM HLÍDAČE - ŘEZY		
NÁZEV AKCE	REKONSTRUKCE HISTORICKÉHO VODÁRENSKÉHO AREÁLU BYVALÝCH MĚSTSKÝCH VODOJEMŮ, ŽLUTÝ KOPEC V BRNĚ		
INVESTOR	Statutární město Brno Čestmírova ul. 448, 602 00 Brno		
MÍSTO STAVBY	Brno, parc. č. 325, 326, 327, 328, 329, 330; k.ú. Staré Brno 610089		
STUPEŇ	DSP - dokumentace pro stavební povolení		